

(น.ส. ๔๖)



ตาแหน่งที่ดิน

เลขที่ 4928111450-2
เลขที่ดิน ๕๔๐
พื้นที่การ ๕๑๒๓
ตำบล มอซุค

โฉนดที่ดิน

เลขที่ 3626
เล่ม 368 หน้า 80
อำเภอ เกาะชุม
จังหวัด สุราษฎร์ธานี

วันที่ ๒๖/๕/๖๐
๒๖๐
๕๖

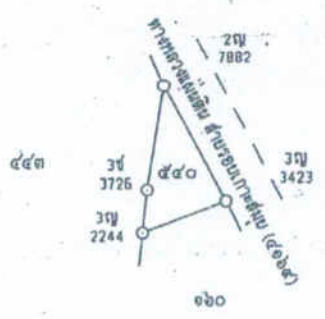
โฉนดที่ดิน

เป็นหนังสือสำคัญแสดงกรรมสิทธิ์
ออกโดยอาศัยอำนาจตามประมวลกฎหมายที่ดิน

ให้แก่ นายวิระ บุญสิน สัญชาติ ไทย อยู่บ้านเลขที่ 161 หมู่ที่ 4
ถนน - ตำบล มะเว็ด อำเภอ เกาะชุม จังหวัด สุราษฎร์ธานี
ชื่อ -

ที่ดินแปลงนี้เนื้อที่ประมาณ ๕ ไร่ งาน ๑๕.๗/๑๐ ตารางวา
(สี่สิบห้าแอกเศษส่วนสิบตารางวา)

มาตราส่วนในร่าง ๑:๒๐๐๐ รูปแผนที่ มาตราส่วน ๑:๑๐๐๐



ออก ณ วันที่ ๒๖ เดือน พฤษภาคม พุทธศักราช ๒๕๐๐ สังกัดกระทรวง มหาดไทย

(นายเจริญ จันทน์ปาน)
เจ้าพนักงานที่ดิน

นาย วิระ บุญสิน ผู้รับ
นาย วิระ บุญสิน ผู้รับ
นาย วิระ บุญสิน ผู้รับ
(นายวิระ บุญสิน)

๕๐ 143624

นาย วิระ บุญสิน
นาย วิระ บุญสิน
นาย วิระ บุญสิน
นาย วิระ บุญสิน

12046 V/3

(น.ส. ๕๔)



โฉนดที่ดิน

เป็นหนังสือสำคัญแสดงกรรมสิทธิ์
ออกโดยอาศัยอำนาจตามประมวลกฎหมายที่ดิน

ตำแหน่งที่ดิน
รพท. 40871 1450 2
เลขที่ดิน ๑๖๐
หน้าสำรวจ ๑๕๑๓
ตำบล หนอง

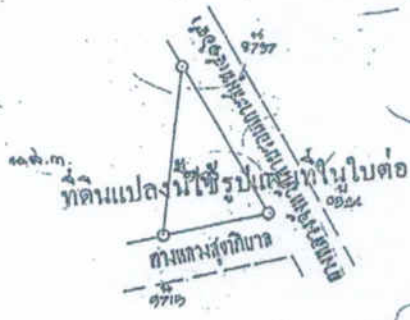
โฉนดที่ดิน
เลขที่ ๑๕๕๕
เล่ม ๑๕๖ หน้า ๕๖
อำเภอ โคราช
จังหวัด สุราษฎร์ธานี

ให้แก่ นายวิระ มุขิน สัญชาติ ไทย อยู่บ้านเลขที่ ๑๖๐ หมู่ ๕
ถนน ตำบล มะเร็ต อำเภอ โคราช จังหวัด สุราษฎร์ธานี
ชอบ

ที่ดินแปลงนอกประมาณ ๑๕ งาน ๕๕ ตารางวา

(จำนวนที่ดินเท่าที่ปรากฏในแผนที่)

มาตราส่วนในระวาง ๑:๒๐๐๐ รูปแนบ มาตราส่วน ๑:๒๐๐๐



ออก ณ วันที่ สิบเอ็ด เดือน สิงหาคม พุทธศักราช สองพันห้าร้อยสามสิบหก



ผู้เขียน ๓๖ ๐๐21๐๐

๒๕๓๖ พ.ศ. ๒๕๓๖
๒๕๓๖ พ.ศ. ๒๕๓๖
๒๕๓๖ พ.ศ. ๒๕๓๖

คำสั่งจกทะเบียน

12646-213



วันที่ จดทะเบียน	ประเภท การ จดทะเบียน	ผู้ ให้สัญญา	ผู้ รับสัญญา	เนื้อที่ ตามสัญญา		เนื้อที่ คงเหลือ		ราคา ที่ดิน โฉนดที่ดิน ใหม่	พ.
				ไร่	งาน	ไร่	งาน		
วันที่ 30 มิถุนายน พ.ศ. 2518	จำนอง	นายวิระ ภูผิน	นางสาววิระ ภูผิน	2	55	50	5	10	นางสาววิระ ภูผิน (นางสาววิระ ภูผิน) แห่ง 1 ที่ดิน
วันที่ 27 มิถุนายน พ.ศ. 2550	จำนอง	นายวิระ ภูผิน	นางสาววิระ ภูผิน	2	55	50	5	10	นางสาววิระ ภูผิน (นางสาววิระ ภูผิน) แห่ง 1 ที่ดิน
วันที่ 30 มิถุนายน พ.ศ. 2550	จำนอง	นางสาววิระ ภูผิน	นางสาววิระ ภูผิน	2	55	50	5	10	นางสาววิระ ภูผิน (นางสาววิระ ภูผิน) แห่ง 1 ที่ดิน
วันที่ 30 มิถุนายน พ.ศ. 2550	จำนอง	นางสาววิระ ภูผิน	นางสาววิระ ภูผิน	2	55	50	5	10	นางสาววิระ ภูผิน (นางสาววิระ ภูผิน) แห่ง 1 ที่ดิน
วันที่ 3 มิถุนายน พ.ศ. 2553	จำนอง	นายวิระ ภูผิน	นางสาววิระ ภูผิน	2	55	50	5	10	นางสาววิระ ภูผิน (นางสาววิระ ภูผิน) แห่ง 1 ที่ดิน
วันที่ 30 มิถุนายน พ.ศ. 2553	จำนอง	นายวิระ ภูผิน	นางสาววิระ ภูผิน	2	55	50	5	10	นางสาววิระ ภูผิน (นางสาววิระ ภูผิน) แห่ง 1 ที่ดิน
วันที่ 27 มิถุนายน พ.ศ. 2557	จำนอง	นางสาววิระ ภูผิน	นางสาววิระ ภูผิน	2	55	50	5	10	นางสาววิระ ภูผิน (นางสาววิระ ภูผิน) แห่ง 1 ที่ดิน

12016-2/3

รูปแผนที่ (ใบต่อ)

4928 II 1450-2(๑:๒๐๐๐)

ที่ดินราช

เลขที่ดิน

๑๖๐

หน้าสำรวจ

๑๕๑๓

โฉนดที่ดิน

บ่อผุด

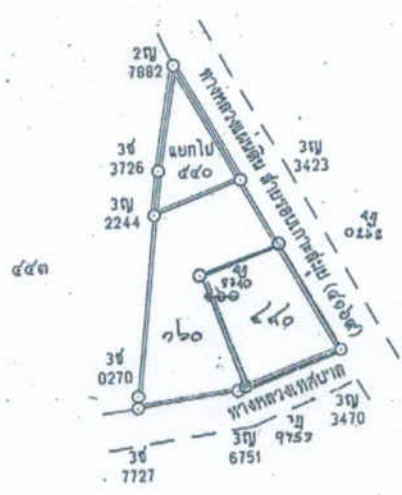
อำเภอ

เกาะสมุย

จังหวัด

สุร

มาตราส่วน ๑ : ๑,๐๐๐



หัวหน้าการ

ทางหลวงแผ่นดิน สายรอบเกาะลันตา (๔๑๖๙)

0 - 0 - 45.7 Rai
182.8 sqm.

0 - 0 - 63.5 Rai
254 sqm.

1

2

3ช
3726

3ณ
2244

3ณ
3423

4จ
0262

3ช
070

๓๖๐

๓๖๐

ทางหลวงเทศบาล

3ณ
6751

3ณ
9759

3ณ
3423