



**ตำแหน่งที่ดิน**  
ระวาง 4928 II 1452-2  
เลขที่ดิน ๖๘๓  
หน้าสำรวจ ๑๔๓๐๒  
ตำบล ปอผุด

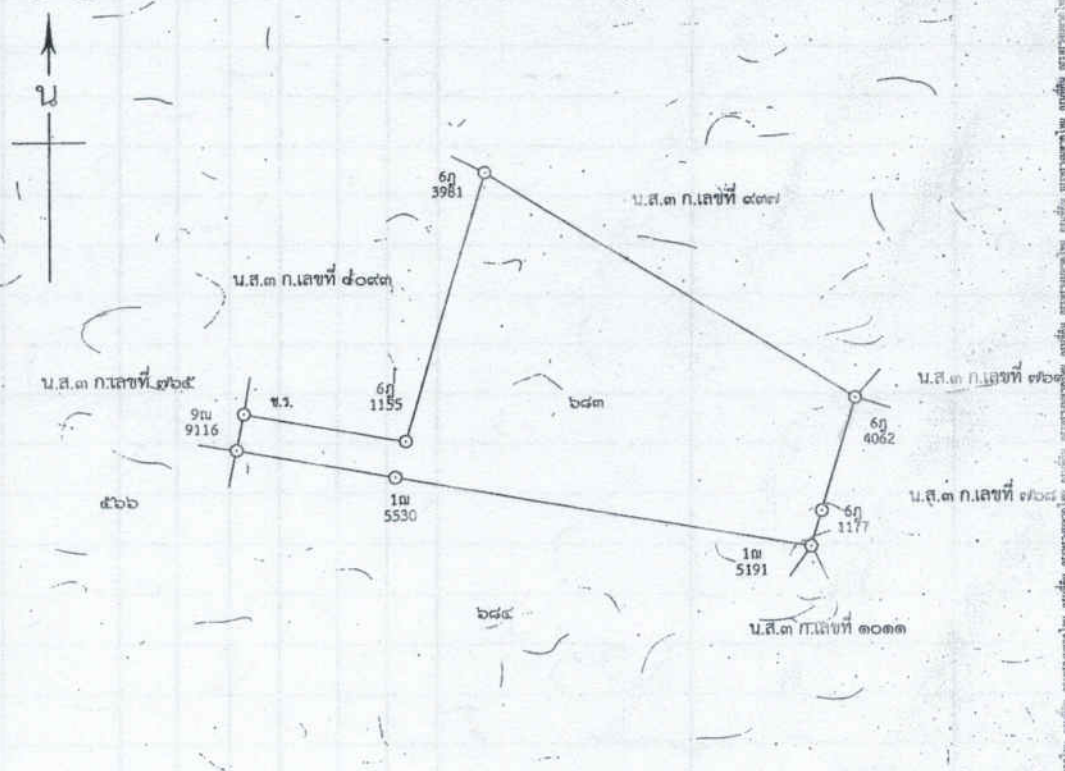
**โฉนดที่ดิน**  
เลขที่ 50853  
เล่ม 509 หน้า 59  
อำเภอ เกาะสมุย  
จังหวัด สุราษฎร์ธานี

**โฉนดที่ดิน**  
เป็นหนังสือสำคัญแสดงกรรมสิทธิ์  
ออกโดยอาศัยอำนาจตามประมวลกฎหมายที่ดิน

ให้แก่ บริษัท เอวอนมอณ์ โนมินิส จำกัด สัญชาติ ไทย ครอบครองที่ดิน ๑๑๖/๓ ไร่ ๒  
ถอกน ตำบล ปอผุด อำเภอ เกาะสมุย จังหวัด สุราษฎร์ธานี  
โฉนดที่ดิน

ที่ดินแปลงนี้มีเนื้อที่ประมาณ ๑ งาน ๗๑ ตารางวา  
(หนึ่งงานเจ็ดสิบเอ็ดตารางวา)

มาตราส่วนในระวาง ๑: ๒๐๐๐ - **รูปแผนที่** - มาตราส่วน ๑: ๕๐๐



ออก ณ วันที่ ๒๖ เดือน มกราคม พุทธศักราช ๒๕๕๐



นายอนันต์ งามตา - 7 ไร่ ๒๕๕๐  
ผู้เขียน  
นายอนันต์ งามตา

๐44962

นายอนันต์ งามตา  
นายอดิศักดิ์ งามตา  
ผู้ตรวจแผนก



**ตำแหน่งที่ดิน**  
 ระบุที่ 4928 II 1492-2  
 เลขที่ดิน ๒๘๕  
 หน้าสำรวจ ๑๔๓๐๓  
 ตำบล บ่อผุด

**โฉนดที่ดิน**  
 เลขที่ ๖๐๕๐  
 เล่ม 509 หน้า 60  
 อำเภอ เกาะสมุย  
 จังหวัด สุราษฎร์ธานี

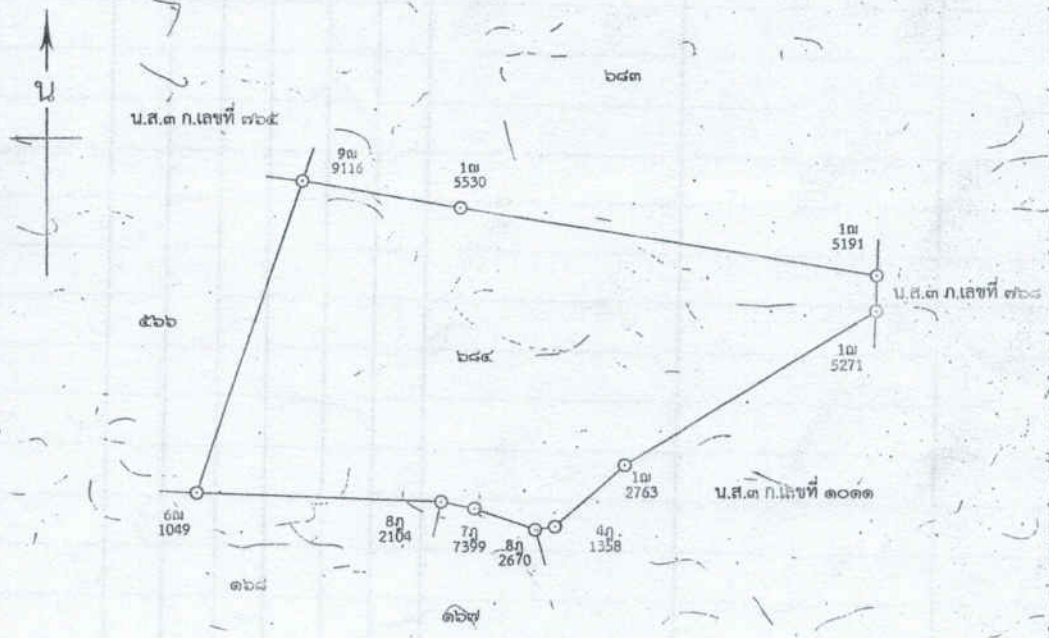
**โฉนดที่ดิน**  
**เป็นหนังสือสำคัญแสดงกรรมสิทธิ์**

ออกโดยอาศัยอำนาจตามประมวลกฎหมายที่ดิน

ให้แก่ บริษัท เฮอร์มอนท์ โนนินิส จำกัด สัญชาติ ไทย อยู่บ้านเลขที่ ๑๑๖/๓ หมู่ที่ ๒  
 ถนน ตำบล บ่อผุด อำเภอ เกาะสมุย จังหวัด สุราษฎร์ธานี  
 ชื่อ ตำบล บ่อผุด อำเภอ เกาะสมุย จังหวัด สุราษฎร์ธานี

ที่ดินแปลงนี้มีเนื้อที่ประมาณ ไร่ ๒ งาน ๓๖ ๕๐ ตารางวา  
 (สองงานสามสิบหกเศษสี่ส่วนสิบตารางวา)

มาตราส่วนในระวาง ๑: ๒๐๐๐ **รูปแผนที่** มาตราส่วน ๑: ๕๐๐



ออก ณ วันที่ ๒๖ เดือน มกราคม พุทธศักราช ๒๕๖๖

(นายประวิทย์ สากสุกิจสกุล)  
 เจ้าพนักงานที่ดิน

นายประวิทย์ สากสุกิจสกุล - 7 มี.ค. ๒๕๖๖  
 นายสมชาย วัฒนกุล  
 นายสมชาย วัฒนกุล

๑๖ ๐๔๔๙๕๗

นายสมชาย วัฒนกุล  
 นายอดิศักดิ์ สันติพงษ์เสนา  
 นายสมชาย วัฒนกุล  
 นายอดิศักดิ์ สันติพงษ์เสนา





# หนังสือรับรองการทำประโยชน์

## ออกโดยอาศัยอำนาจตามประมวลกฎหมายที่ดิน

ตำแหน่งที่ดิน

ทะเบียน

ตำบล	บ่อผุด	เลขที่	7575
อำเภอ	เกาะสมุย	เล่ม	76 ข หน้า 25
จังหวัด	สุราษฎร์ธานี	เลขที่ดิน	๑๒๓๒
รวางรูปถ่ายทางอากาศชื่อ	อำเภอเกาะสมุย	หมายเลข	4928 II แผ่นที่ 222

หนังสือรับรองการทำประโยชน์ฉบับนี้ออกให้เพื่อแสดงว่า

ชื่อ นางวรรณภรณ์ ยอดรัก\* สัญชาติ ไทย บ้านเลขที่ 162/4  
 หมู่ที่ 2 ตำบล บ่อผุด อำเภอ เกาะสมุย จังหวัด สุราษฎร์ธานี

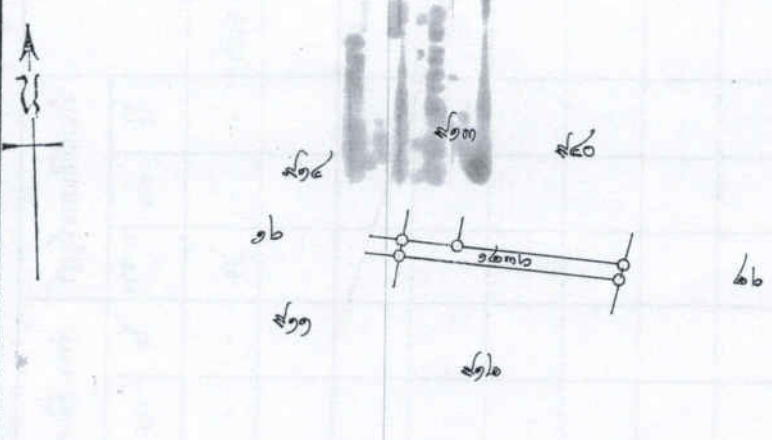
ได้ครอบครองและได้ทำประโยชน์ในที่ดินแปลงดังกล่าวข้างต้นแล้ว

จำนวนเนื้อที่ \_\_\_\_\_ ไร่ งาน \_\_\_\_\_ ตารางวา

(พอสังเขป) รูปที่ดินและเขตติดต่อ

มาตราส่วนรวางรูปถ่าย ๑ : ๕๐๐๐

มาตราส่วน ๑ : ๑๒๕๐



ออก ณ วันที่ ยี่สิบเจ็ด เดือน ตุลาคม พุทธศักราช สองพันห้าร้อยสี่สิบแปด

นายเจริญ จันทร์ปาน

(นายเจริญ จันทร์ปาน)  
 (นายดำรงชีพ จันทร์ปาน)  
 (นายคุณันต์ จันทร์ปาน)

(ประทับตราตำแหน่งเป็นสำคัญ)

นายเจริญ จันทร์ปาน  
 (นายเจริญ จันทร์ปาน) 27 ต.ค. 2548

๑๑/ 034002

นายเจริญ จันทร์ปาน ๒๗ ตุลาคม ๒๕๔๘



# หนังสือรับรองการทำประโยชน์

## ขอจดทะเบียนจำนองตามประมวลกฎหมายที่ดิน

ตำแหน่งที่ดิน

ทะเบียน

ตำบล บ่อผุด	เลขที่ ๕๒๓๑
อำเภอ เกาะสมุย	เล่ม ๕๓๙ หน้า ๒๑
จังหวัด สุราษฎร์ธานี	เลขที่ดิน ๕๕๐
รวางรูปถ่ายทางอากาศคือ อำเภอเกาะสมุย	หมายเลข ๑๐๒๑๑ แผ่นที่ ๕๕๕

หนังสือรับรองการทำประโยชน์ฉบับนี้ขอให้เพื่อแสดงว่า

ชื่อ นายปรีชา ไชยพันธุ์ สัญชาติ ไทย บ้านเลขที่ ๑๓๓๓  
 หมู่ที่ ๕ ตำบล เมืองเก่า อำเภอ เมืองขนแกน จังหวัด ขอนแก่น

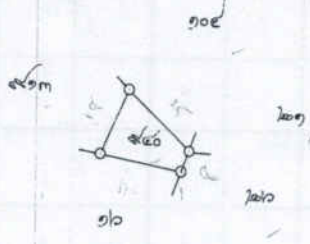
ได้ครอบครองและได้ทำประโยชน์ในที่ดินแปลงดังกล่าวข้างต้นแล้ว

จำนวนเนื้อที่ ไร่ ๑ งาน ๖๗ ตารางวา

(หนังสือพิมพ์สุโขทัย) รูปที่ดินและเขตติดต่อ

มาตราส่วนรวางรูปถ่าย ๑ : ๕๐๐๐

มาตราส่วน ๑ : ๒๕๐๐



ออก ณ วันที่ สาม เดือน ธันวาคม พุทธศักราช สองพันหกร้อยสามสิบเก้า



นายวิชาญ วัฒนศิริ  
 นายวิชาญ วัฒนศิริ  
 นายวิชาญ วัฒนศิริ

๓๑ ๐๐๗๕๓๗

เจ้าพนักงานที่ดิน  
 พนักงานที่ดินอำเภอ  
 (นายประวิทย์ ขันใจ)